

**РЕСПУБЛИКА МАРИЙ ЭЛ**

**ЗАКОН**

**О СТАТУСЕ, ГРАНИЦАХ И СОСТАВЕ МУНИЦИПАЛЬНЫХ РАЙОНОВ,  
ГОРОДСКИХ ОКРУГОВ В РЕСПУБЛИКЕ МАРИЙ ЭЛ**

Принят  
Государственным Собранием  
Республики Марий Эл  
10 июня 2004 года

Список изменяющих документов

(в ред. законов Республики Марий Эл от 22.07.2004 [№ 31-3](#),  
от 29.09.2004 [№ 33-3](#), от 28.12.2004 [№ 62-3](#), от 05.07.2005 [№ 22-3](#),  
от 01.12.2005 [№ 54-3](#), от 05.08.2008 [№ 43-3](#), от 01.04.2009 [№ 16-3](#),  
от 30.12.2013 [№ 67-3](#), от 28.04.2014 [№ 14-3](#), от 31.10.2014 [№ 50-3](#),  
от 04.08.2017 [№ 36-3](#), от 24.05.2022 [№ 18-3](#))

Настоящий Закон регулирует в соответствии с Федеральным [законом](#) от 6 октября 2003 года № 131-ФЗ "Об общих принципах организации местного самоуправления в Российской Федерации" отдельные положения по осуществлению местного самоуправления в Республике Марий Эл.

**Статья 1. Наделение муниципальных образований статусом городских округов, муниципальных районов**

1. Наделить статусом городского округа:

муниципальное образование "Город Йошкар-Ола";

муниципальное образование "Город Волжск";

муниципальное образование "Город Козьмодемьянск".

2. Наделить статусом муниципального района:

муниципальное образование "Волжский район";

муниципальное образование "Горномарийский район";

муниципальное образование "Звениговский район";

муниципальное образование "Килемарский район";

муниципальное образование "Куженерский район";

муниципальное образование "Мари-Турекский район";

муниципальное образование "Медведевский район";

муниципальное образование "Моркинский район";  
муниципальное образование "Новоторъяльский район";  
муниципальное образование "Оршанский район";  
муниципальное образование "Параньгинский район";  
муниципальное образование "Сернаурский район";  
муниципальное образование "Советский район";  
муниципальное образование "Юринский район".

3. Административным центром городского округа, муниципального района является место нахождения представительного органа соответствующего муниципального образования.  
(п. 3 в ред. [Закона](#) Республики Марий Эл от 04.08.2017 N 36-3)

**Статья 2. Границы муниципальных районов и городских округов**  
(в ред. [Закона](#) Республики Марий Эл от 05.08.2008 N 43-3)

Утвердить в соответствии с требованиями градостроительного и земельного законодательства границы муниципальных районов, городских округов согласно прилагаемым описаниям и схемам ([приложения N 1 - 17](#)).

Описание границ выполнено в виде схем с использованием узловых и опорных точек в местной системе координат.

Для целей настоящего Закона применяются следующие понятия:

узловая точка (УТ) - точка пересечения границ муниципальных образований;  
опорная точка (ОП) - точка изменения направления границы муниципального образования.

**Статья 3. Состав городских округов и муниципальных районов**  
(в ред. [Закона](#) Республики Марий Эл от 04.08.2017 N 36-3)

1. В состав городских округов и муниципальных районов по предложению представительных органов муниципальных образований входят:  
(в ред. [Закона](#) Республики Марий Эл от 04.08.2017 N 36-3)

1) в городской округ "Город Йошкар-Ола":

г. Йошкар-Ола, д. Акшубино, д. Апшакбеляк, д. Данилово, д. Игнатьево, д. Кельмаково, п. Нолька, д. Савино, с. Семеновка, д. Шоя-Кузнецово, д. Якимово;  
(подп. 1 в ред. [Закона](#) Республики Марий Эл от 04.08.2017 N 36-3)

2) в городской округ "Город Волжск":

г. Волжск;  
(подп. 2 в ред. [Закона](#) Республики Марий Эл от 04.08.2017 N 36-3)

3) в городской округ "Город Козьмодемьянск":

г. Козьмодемьянск;  
(подп. 3 в ред. [Закона](#) Республики Марий Эл от 04.08.2017 N 36-3)

4) в Волжский муниципальный район:

сельские поселения - Большепаратское, Карамасское, Обшиярьское, Петъяльское, Помарское, Сотнурское, Эмековское;

городское поселение - Приволжский;

(п. 4 в ред. [Закона](#) Республики Марий Эл от 29.09.2004 N 33-3)

5) в Горномарийский муниципальный район:

сельские поселения - Виловатовское, Еласовское, Емешевское, Красновожское, Кузнецовское, Микряковское, Озеркинское, Пайгусовское, Троицко-Посадское, Усолинское;  
(в ред. Законов Республики Марий Эл от 01.04.2009 N 16-3, от 31.10.2014 N 50-3)

6) в Звениговский муниципальный район:

сельские поселения - Исменецкое, Кокшайское, Кокшамарское, Красноярское, Кужмарское, Черноозерское, Шелангерское;  
(в ред. [Закона](#) Республики Марий Эл от 01.12.2005 N 54-3)

городские поселения - Звенигово, Красногорский, Суслонгер;

(п. 6 в ред. [Закона](#) Республики Марий Эл от 22.07.2004 N 31-3)

7) в Килемарский муниципальный район:

сельские поселения - Ардинское, Визимьярское, Красномостовское, Кумьинское, Юксарское;

городское поселение - Килемары;

(подп. 7 в ред. [Закона](#) Республики Марий Эл от 24.05.2022 N 18-3)

8) в Куженерский муниципальный район:

сельские поселения - Иштымбалское, Тумьюмучашское, Токтайбелякское, Юледурское, Шорсолинское, Русско-Шойское, Шудумарское, Салтакъяльское;

городское поселение - Куженер;

9) в Мари-Турекский муниципальный район:

сельские поселения - Карлыганское, Косолаповское, Мари-Биляморское, Марийское, Хлебниковское;

городское поселение - Мари-Турек;

10) в Медведевский муниципальный район:

сельские поселения - Азановское, Азяковское, Ежовское, Знаменское, Кузнецовское, Кундышское, Куярское, Люльпанское, Нурминское, Пекшиксалинское, Русско-Кукморское, Руэмское, Сенькинское, Сидоровское, Шойбулакское, Юбилейное;

городские поселения - Краснооктябрьский, Медведево;

(подп. 10 в ред. [Закона](#) Республики Марий Эл от 30.12.2013 N 67-3)

11) в Моркинский муниципальный район:

сельские поселения - Зеленогорское, Коркатовское, Красностекловарское, Октябрьское, Себеусадское, Семисолинское, Шалинское, Шиньшинское, Шоруньжинское;

городское поселение - Морки;  
(подп. 11 в ред. [Закона](#) Республики Марий Эл от 01.04.2009 N 16-3)

12) в Новоторъяльский муниципальный район:

сельские поселения - Масканурское, Пектубаевское, Староторъяльское, Чуксолинское;

городское поселение - Новый Торъял;  
(подп. 12 в ред. [Закона](#) Республики Марий Эл от 01.04.2009 N 16-3)

13) в Оршанский муниципальный район:

сельские поселения - Великопольское, Марковское, Шулкинское;

городское поселение - Оршанка;  
(подп. 13 в ред. [Закона](#) Республики Марий Эл от 28.04.2014 N 14-3)

14) в Параньгинский муниципальный район:

сельские поселения - Алашайское, Елеевское, Русско-Ляжмаринское, Куракнское, Ильпанурское, Усолнское, Портянурское, Илетское;

городское поселение - Параньга;

15) в Сернурский муниципальный район:

сельские поселения - Кукнурское, Казанское, Марисолинское, Дубниковское, Сердежское, Зашижемское, Чендемеровское, Верхнекугенерское;

городское поселение - Сернур;

16) в Советский муниципальный район:

сельские поселения - Алексеевское, Верх-Ушнурское, Вятское, Кужмаринское, Михайловское, Ронгинское, Солнечное;

(в ред. [Закона](#) Республики Марий Эл от 01.04.2009 N 16-3)

городское поселение - Советский;

17) в Юринский муниципальный район:

сельские поселения - Быковское, Васильевское, Козиковское, Марьинское, Юркинское;  
(в ред. [Закона](#) Республики Марий Эл от 28.04.2014 N 14-3)

городское поселение - Юрино.

2. Сельские и городские поселения, определенные в [части первой](#) настоящей статьи, составляют основу для формирования органов самоуправления вновь образуемых муниципальных образований.

(п. 2 в ред. [Закона](#) Республики Марий Эл от 28.12.2004 N 62-3)

#### **Статья 4. Вступление в силу настоящего Закона**

Настоящий Закон вступает в силу по истечении 10 дней со дня его официального опубликования.

Президент

г. Йошкар-Ола

18 июня 2004 года

№ 15-3

Приложение № 1  
к Закону  
Республики Марий Эл  
"О статусе, границах и составе  
муниципальных районов,  
городских округов  
в Республике Марий Эл"

## ОПИСАНИЕ ГРАНИЦ ГОРОДСКОГО ОКРУГА "ГОРОД ЙОШКАР-ОЛА"

Список изменяющих документов  
(в ред. Закона Республики Марий Эл от 31.10.2014 № 50-3)

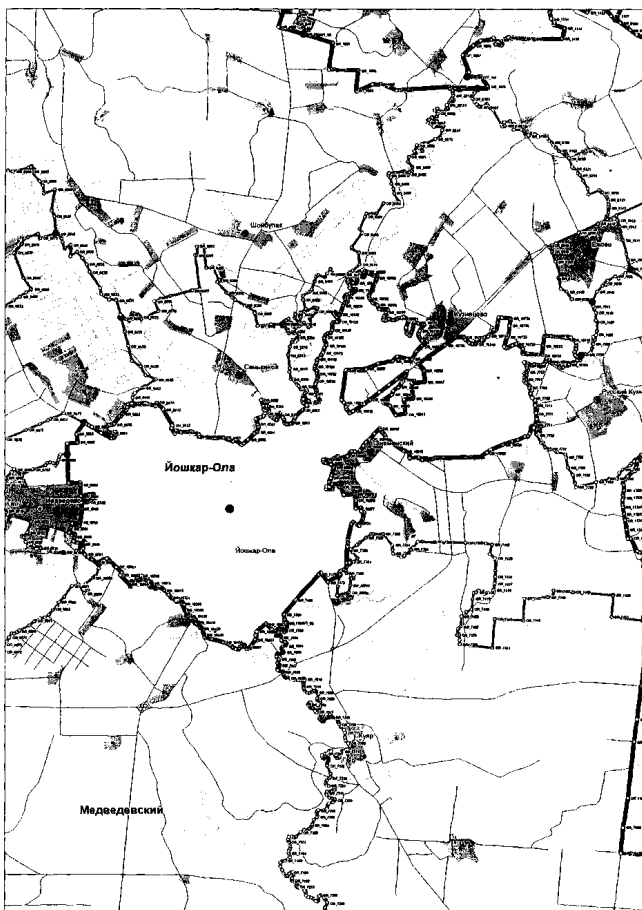
Северная граница проходит от узловой точки УТ-68 до узловой точки УТ-98 по опорным точкам: ОП-8646, с ОП-8394 до ОП-8417, с ОП-8368 до ОП-8330, с ОП-8369 до ОП-8379, ОП-8328; далее от узловой точки УТ-98 до узловой точки УТ-99 по опорным точкам: ОП-8328, с ОП-8380 до ОП-8393, с ОП-18756 до ОП-18763, с ОП-19106 до ОП-19142, с ОП-19237 до ОП-19268, с ОП-18764 до ОП-18818, с ОП-18819 до ОП-18833, с ОП-18835 до ОП-18857, с ОП-18708 до ОП-18755;

восточная граница проходит от узловой точки УТ-99 до узловой точки УТ-100 по опорным точкам: ОП-18708, с ОП-19096 до ОП-19105, с ОП-18944 до ОП-18960, с ОП-7757 до ОП-7775; далее от узловой точки УТ-100 до узловой точки УТ-101 по опорным точкам: ОП-7775, с ОП-18877 до ОП-18935, с ОП-18940 до ОП-18943, с ОП-18876 до ОП-18862, ОП-7478; далее от узловой точки УТ-101 до узловой точки УТ-65 по опорным точкам: ОП-7478, с ОП-7466 до ОП-7472, ОП-7464;

южная граница проходит от узловой точки УТ-65 до узловой точки УТ-63 по опорным точкам: ОП-7464, с ОП-18997 до ОП-19025, с ОП-19310 до ОП-19461, с ОП-19269 до ОП-19308, с ОП-18961 до ОП-18996, с ОП-8957 до ОП-8960; далее от узловой точки УТ-63 до узловой точки УТ-64 по опорным точкам: с ОП-8948 до ОП-8957;

западная граница проходит от узловой точки УТ-64 до узловой точки УТ-66 по опорным точкам: с ОП-8940 до ОП-8948, с ОП-8742 до ОП-8754, ОП-8931, ОП-8694, ОП-8695, ОП-8903, ОП-8902, ОП-20099; далее от узловой точки УТ-66 до узловой точки УТ-67 по опорным точкам: ОП-20099, с ОП-8896 до ОП-8901; далее от узловой точки УТ-67 до узловой точки УТ-68 по опорным точкам: ОП-8896, с ОП-8646 до ОП-8671.

**Схема границ городского округа "Город Йошкар-Ола"**



Приложение N 2  
к Закону  
Республики Марий Эл  
"О статусе, границах и составе  
муниципальных районов,  
городских округов  
в Республике Марий Эл"

### ОПИСАНИЕ ГРАНИЦ ГОРОДСКОГО ОКРУГА "ГОРОД ВОЛЖСК"

Список изменяющих документов  
(в ред. Закона Республики Марий Эл от 31.10.2014 N 50-З)

Восточная граница проходит от узловой точки УТ-313 до узловой точки УТ-312 по опорным точкам: ОП-12068, с ОП-21531 до ОП-21548, ОП-19174, ОП-19173, с ОП-19148 до ОП-19160;

южная, западная и северная границы проходят от узловой точки УТ-312 до узловой точки УТ-313 по опорным точкам: с ОП-19160 до ОП-19172, с ОП-12069 до ОП-12127, с ОП-21549 до ОП-21621, с ОП-21632 до ОП-21644, с ОП-21646 до ОП-21672, ОП-21645, с ОП-21622 до ОП-21631, с ОП-21679 до ОП-21697, с ОП-21673 до ОП-21678, с ОП-21698 до ОП-21796, ОП-12068.

Схема границ городского округа "Город Волжск"



Приложение N 3  
к Закону  
Республики Марий Эл  
"О статусе, границах и составе  
муниципальных районов,  
городских округов  
в Республике Марий Эл"

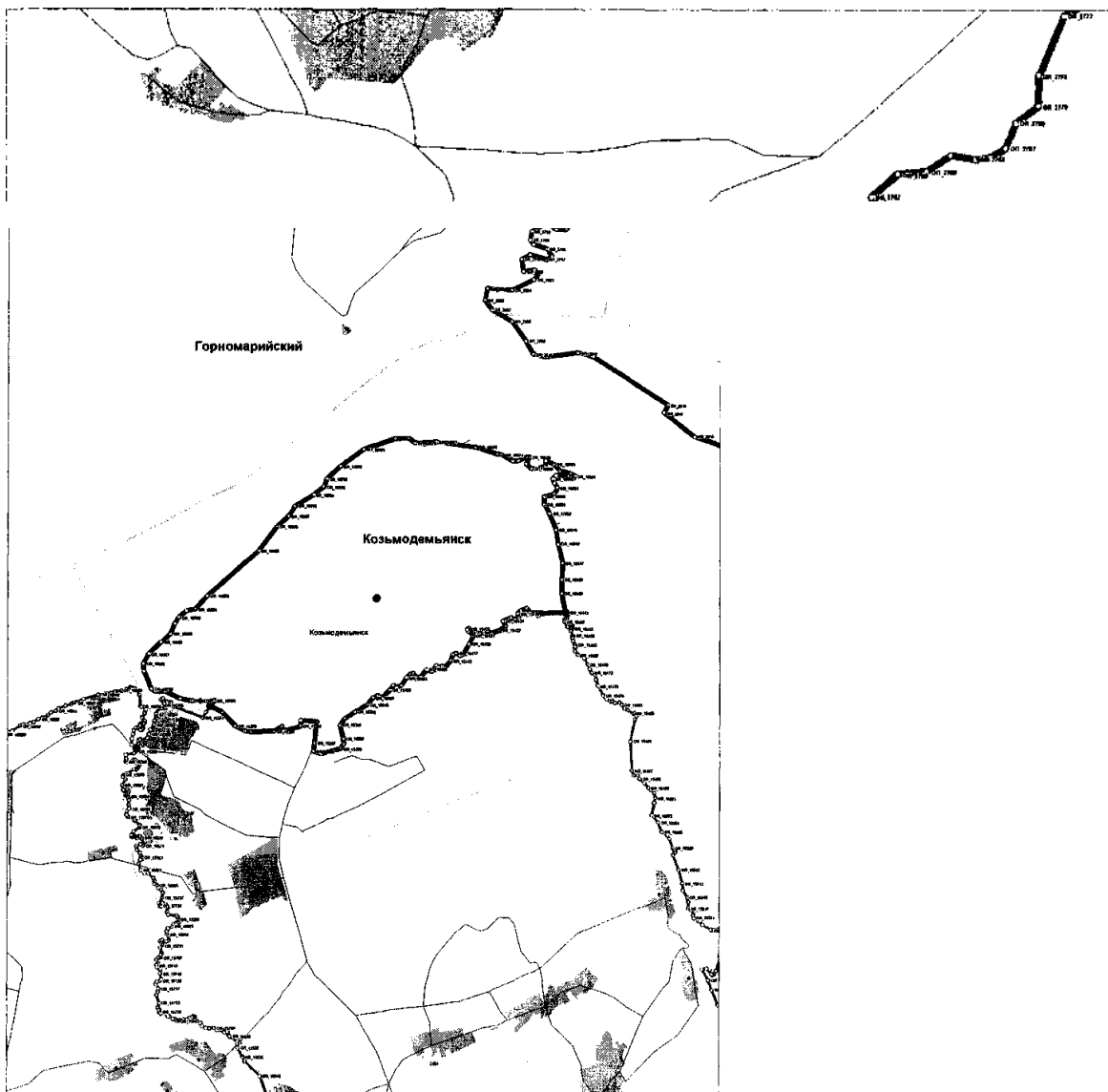
**ОПИСАНИЕ ГРАНИЦ  
ГОРОДСКОГО ОКРУГА "ГОРОД КОЗЬМОДЕМЬЯНСК"**

Список изменяющих документов  
(в ред. Закона Республики Марий Эл от 31.10.2014 N 50-З)

Западная, северная и восточная границы проходят от узловой точки УТ-42 до узловой точки УТ-45 по опорным точкам: с ОП-18644 до ОП-18707;

южная граница проходит от узловой точки УТ-45 до узловой точки УТ-42 по опорным точкам: ОП-18644, с ОП-15377 до ОП-15441, ОП-18707.

**Схема границ городского округа "Город Козьмодемьянск"**



Приложение N 4  
к Закону  
Республики Марий Эл  
"О статусе, границах и составе  
муниципальных районов,  
городских округов  
в Республике Марий Эл"

### **ОПИСАНИЕ ГРАНИЦ ВОЛЖСКОГО МУНИЦИПАЛЬНОГО РАЙОНА**

Список изменяющих документов  
(в ред. [Закона](#) Республики Марий Эл от 31.10.2014 N 50-3)

Северная граница проходит от узловой точки УТ-131 до узловой точки УТ-241 по опорным точкам: ОП-3688, ОП-4926, ОП-4927, ОП-4928, ОП-4919, ОП-4918, ОП-4915, ОП-4914, ОП-4930, ОП-

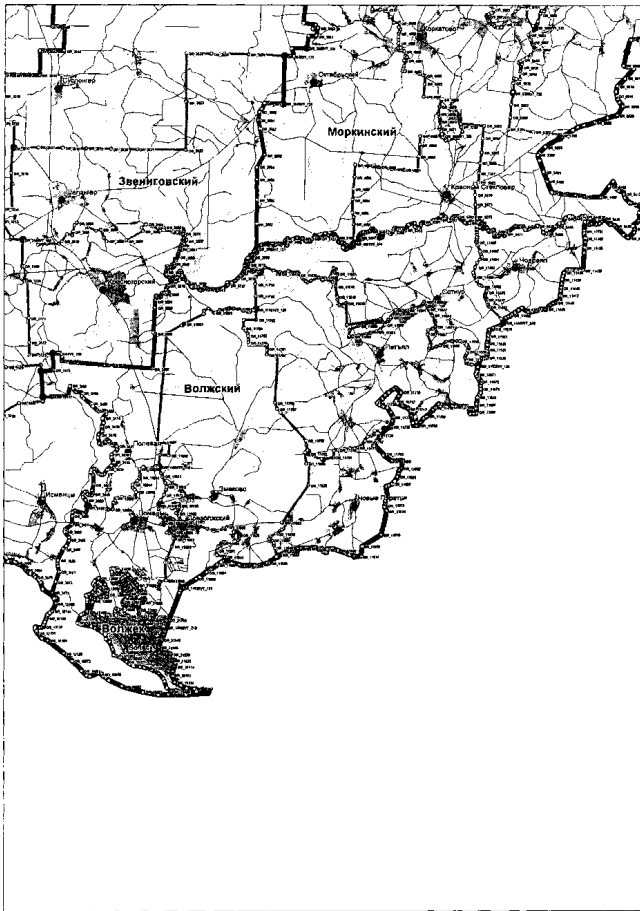


4943, ОП-4944, с ОП-4977 до ОП-4980, ОП-5027, ОП-5024, ОП-5025, ОП-5245, ОП-5244, ОП-5241, ОП-5240, ОП-5239, с ОП-5234 до ОП-5236, ОП-5230, ОП-5231, ОП-5232, с ОП-4985 до ОП-4993, с ОП-5182 до ОП-5187, ОП-5179, с ОП-5174 до ОП-5178, с ОП-5164 до ОП-5170, с ОП-5155 до ОП-5158, ОП-5152, ОП-5151, с ОП-5137 до ОП-5146, с ОП-5132 до ОП-5134, ОП-5129, ОП-5127, ОП-5128, ОП-5124, ОП-5123, с ОП-5112 до ОП-5118, ОП-5103, с ОП-5106 до ОП-5109, ОП-5102, ОП-5101, с ОП-5095 до ОП-5098, ОП-5079, с ОП-5082 до ОП-5090, с ОП-5073 до ОП-5077, ОП-5071, ОП-5070, ОП-5069, ОП-5062, ОП-5061, ОП-5060, ОП-5066, ОП-5063, ОП-4921; далее от узловой точки УТ-241 до узловой точки УТ-239 по опорным точкам: ОП-4921, с ОП-5275 до ОП-5386, с ОП-5557 до ОП-5560; далее от узловой точки УТ-239 до узловой точки УТ-238 по опорным точкам: с ОП-5560 до ОП-5564, ОП-5498; далее от узловой точки УТ-238 до узловой точки УТ-237 по опорным точкам: с ОП-5438 до ОП-5498;

восточная и южная границы проходят от узловой точки УТ-237 до узловой точки УТ-240 по опорным точкам: ОП-5438, с ОП-11418 до ОП-11465; далее от узловой точки УТ-240 до узловой точки УТ-126 по опорным точкам: ОП-11465, с ОП-11515 до ОП-11532; далее от узловой точки УТ-126 до узловой точки УТ-125 по опорным точкам: ОП-11532, с ОП-11669 до ОП-11736; далее от узловой точки УТ-125 до узловой точки УТ-123 по опорным точкам: ОП-11736, с ОП-11797 до ОП-11846; далее от узловой точки УТ-123 до узловой точки УТ-122 по опорным точкам: ОП-11846, с ОП-11949 до ОП-11956, ОП-11947; далее от узловой точки УТ-122 до узловой точки УТ-121 по опорным точкам: ОП-11947, с ОП-11981 до ОП-11993; далее от узловой точки УТ-121 до узловой точки УТ-313 по опорным точкам: ОП-11993, с ОП-12066 до ОП-12068; далее от узловой точки УТ-313 до узловой точки УТ-312 по опорным точкам: ОП-12068, с ОП-21698 до ОП-21796, с ОП-21673 до ОП-21678, с ОП-21679 до ОП-21697, с ОП-21622 до ОП-21631, ОП-21645, с ОП-21646 до ОП-21672, с ОП-21632 до ОП-21644, с ОП-21549 до ОП-21621, с ОП-12069 до ОП-12127, с ОП-19160 до ОП-19172; далее от узловой точки УТ-312 до узловой точки УТ-117 по опорным точкам: ОП-19160, с ОП-19973 до ОП-19987, с ОП-12128 до ОП-12152, ОП-3475;

западная граница проходит от узловой точки УТ-117 до узловой точки УТ-118 по опорным точкам: с ОП-3454 до ОП-3475; далее от узловой точки УТ-118 до узловой точки УТ-112 по опорным точкам: с ОП-3398 до ОП-3454, ОП-3235; далее от узловой точки УТ-112 до узловой точки УТ-111 по опорным точкам: ОП-3235, ОП-3176; далее от узловой точки УТ-111 до узловой точки УТ-110 по опорным точкам: с ОП-3174 до ОП-3176; далее от узловой точки УТ-110 до узловой точки УТ-129 по опорным точкам: ОП-3174, с ОП-3492 до ОП-3521; далее от узловой точки УТ-129 до узловой точки УТ-130 по опорным точкам: ОП-3521, с ОП-3720 до ОП-3766; далее от узловой точки УТ-130 до узловой точки УТ-131 по опорным точкам: с ОП-3688 до ОП-3720.

#### **Схема границ Волжского муниципального района**



Приложение N 5  
к Закону  
Республики Марий Эл  
"О статусе, границах и составе  
муниципальных районов,  
городских округов  
в Республике Марий Эл"

## ОПИСАНИЕ ГРАНИЦ ГОРНОМАРИЙСКОГО МУНИЦИПАЛЬНОГО РАЙОНА

Список изменяющих документов  
(в ред. Закона Республики Марий Эл от 31.10.2014 N 50-3)

Северная граница проходит от узловой точки УТ-20 до узловой точки УТ-28 по опорным точкам: ОП-2262, с ОП-2258 до ОП-2260, ОП-2473, ОП-2264;

восточная граница проходит от узловой точки УТ-28 до узловой точки УТ-30 по опорным точкам: ОП-2264, ОП-2478, ОП-2479, ОП-2677; далее от узловой точки УТ-30 до узловой точки УТ-37 по опорным точкам: с ОП-2677 до ОП-2689, с ОП-2755 до ОП-2825; далее от узловой точки УТ-37 до узловой точки УТ-38 по опорным точкам: ОП-2825, ОП-16134; далее от узловой точки УТ-38 до узловой точки УТ-39 по опорным точкам: ОП-16134, ОП-2669, ОП-2668, ОП-16132; далее от узловой точки УТ-39 до узловой точки УТ-40 по опорным точкам: ОП-16132, с ОП-2662 до ОП-2665, ОП-16461;

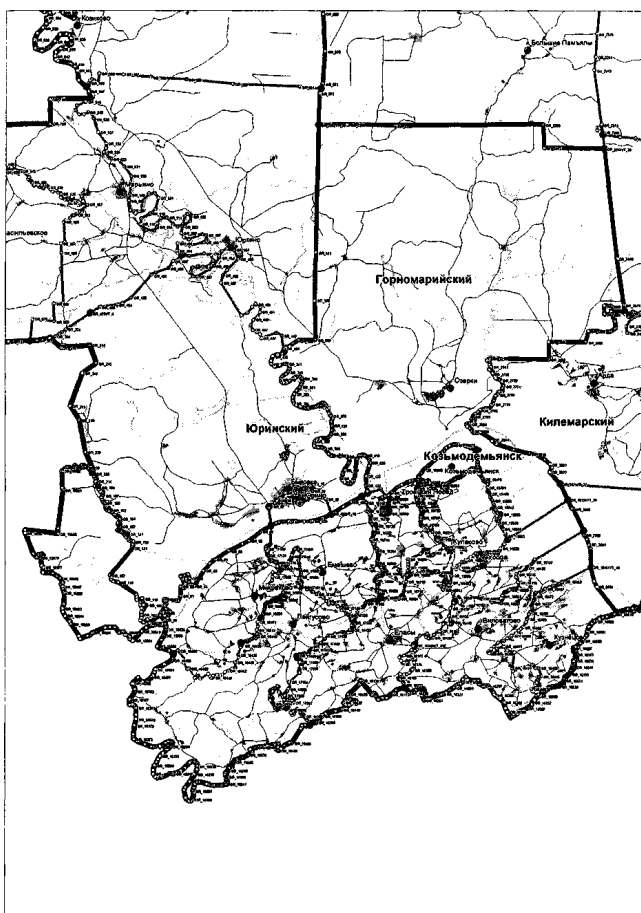
далее от узловой точки УТ-40 до узловой точки УТ-55 по опорным точкам: ОП-16461, ОП-2654, ОП-2653, ОП-16514;

южная граница проходит от узловой точки УТ-55 до узловой точки УТ-54 по опорным точкам: с ОП-16514 до ОП-16669; далее от узловой точки УТ-54 до узловой точки УТ-53 по опорным точкам: ОП-16669, с ОП-16219 до ОП-16395, ОП-18101; далее от узловой точки УТ-53 до узловой точки УТ-10 по опорным точкам: с ОП-18101 до ОП-18157, ОП-18185; далее от узловой точки УТ-10 до узловой точки УТ-8 по опорным точкам: ОП-18185, с ОП-18158 до ОП-18183, с ОП-18249 по ОП-18408, ОП-18531; далее от узловой точки УТ-8 до узловой точки УТ-9 по опорным точкам: ОП-18531, ОП-18518, ОП-18519;

западная граница проходит от узловой точки УТ-9 до узловой точки УТ-7 по опорным точкам: ОП-18519, с ОП-18533 до ОП-18638; далее от узловой точки УТ-7 до узловой точки УТ-14 по опорным точкам: ОП-18638, с ОП-57 до ОП-235, ОП-17152; далее от узловой точки УТ-14 до узловой точки УТ-16 по опорным точкам: ОП-17152, с ОП-428 до ОП-435; далее от узловой точки УТ-16 до узловой точки УТ-44 по опорным точкам: с ОП-428 до ОП-426, ОП-16749; далее от узловой точки УТ-44 до узловой точки УТ-41 по опорным точкам: ОП-16749, ОП-17398; далее от узловой точки УТ-41 до узловой точки УТ-18 по опорным точкам: ОП-17398, с ОП-337 до ОП-424, с ОП-437 до ОП-440, ОП-563; далее от узловой точки УТ-18 до узловой точки УТ-20 по опорным точкам: с ОП-563 до ОП-571, ОП-2262;

часть границы Горномарийского муниципального района проходит от узловой точки УТ-42 до узловой точки УТ-45 по опорным точкам: с ОП-18644 до ОП-18707; далее от узловой точки УТ-45 до узловой точки УТ-42 по опорным точкам: ОП-18644, с ОП-15377 до ОП-15441, ОП-18707.

#### Схема границ Горномарийского муниципального района



## ОПИСАНИЕ ГРАНИЦ ЗВЕНИГОВСКОГО МУНИЦИПАЛЬНОГО РАЙОНА

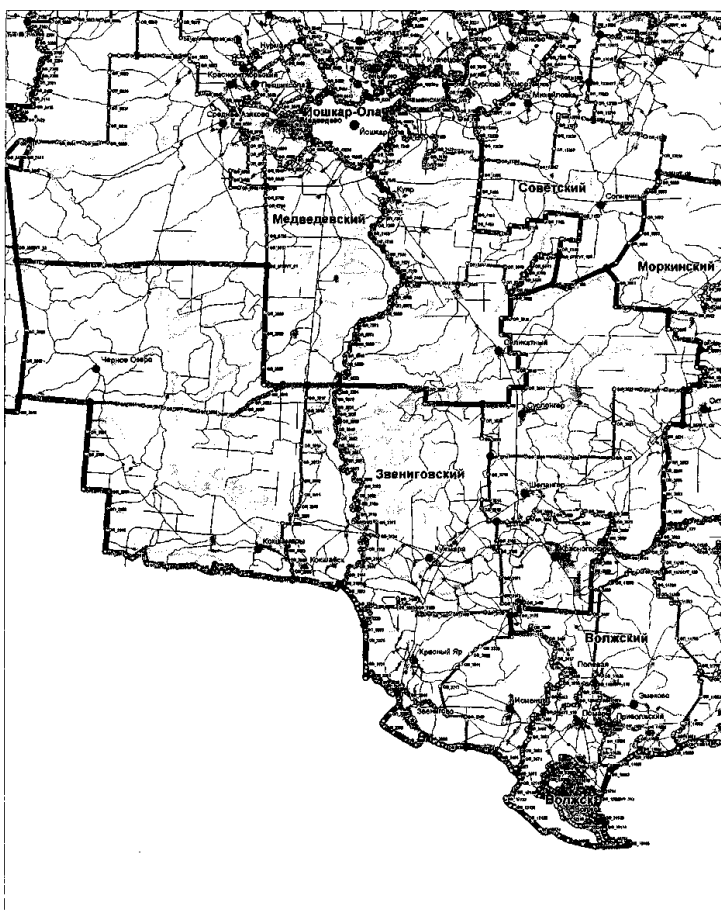
Список изменяющих документов  
(в ред. Закона Республики Марий Эл от 31.10.2014 N 50-3)

Северная граница проходит от узловой точки УТ-34 до узловой точки УТ-61 по опорным точкам: с ОП-2891 до ОП-2902, ОП-8756; далее от узловой точки УТ-61 до узловой точки УТ-60 по опорным точкам: ОП-8756, с ОП-2886 до ОП-2889, ОП-3019; далее от узловой точки УТ-60 до узловой точки УТ-59 по опорным точкам: ОП-3019, ОП-3020; далее от узловой точки УТ-59 до узловой точки УТ-58 по опорным точкам: ОП-3020, ОП-6842; далее от узловой точки УТ-58 до узловой точки УТ-107 по опорным точкам: ОП-6842, с ОП-3228 до ОП-3232, ОП-3219; далее от узловой точки УТ-107 до узловой точки УТ-105 по опорным точкам: ОП-3219, с ОП-3631 до ОП-3644; далее от узловой точки УТ-105 до узловой точки УТ-137 по опорным точкам: ОП-3631, с ОП-3647 до ОП-3650; далее от узловой точки УТ-137 до узловой точки УТ-136 по опорным точкам: с ОП-3650 до ОП-3654;

восточная граница проходит от узловой точки УТ-136 до узловой точки УТ-135 по опорным точкам: с ОП-3654 до ОП-3659; далее от узловой точки УТ-135 до узловой точки УТ-134 по опорным точкам: ОП-3659, с ОП-3661 до ОП-3669, ОП-20011, ОП-3660; далее от узловой точки УТ-134 до узловой точки УТ-133 по опорным точкам: ОП-3660, ОП-3672, ОП-3673, ОП-3630; далее от узловой точки УТ-133 до узловой точки УТ-132 по опорным точкам: ОП-3630, ОП-3676; далее от узловой точки УТ-132 до узловой точки УТ-131 по опорным точкам: с ОП-3676 до ОП-3688; далее от узловой точки УТ-131 до узловой точки УТ-130 по опорным точкам: с ОП-3688 до ОП-3720; далее от узловой точки УТ-130 до узловой точки УТ-129 по опорным точкам: с ОП-3720 до ОП-3766, ОП-3521; далее от узловой точки УТ-129 до узловой точки УТ-110 по опорным точкам: с ОП-3492 до ОП-3521, ОП-3174; далее от узловой точки УТ-110 до узловой точки УТ-111 по опорным точкам: с ОП-3174 до ОП-3176; далее от узловой точки УТ-111 до узловой точки УТ-112 по опорным точкам: ОП-3176, ОП-3235; далее от узловой точки УТ-112 до узловой точки УТ-118 по опорным точкам: ОП-3235, с ОП-3398 до ОП-3454; далее от узловой точки УТ-118 до узловой точки УТ-117 по опорным точкам: с ОП-3454 до ОП-3475;

южная и западная границы проходят от узловой точки УТ-117 до узловой точки УТ-115 по опорным точкам: с ОП-3475 до ОП-3489, ОП-3351; далее от узловой точки УТ-115 до узловой точки УТ-114 по опорным точкам: с ОП-3351 до ОП-3392; далее от узловой точки УТ-114 до узловой точки УТ-116 по опорным точкам: ОП-3392, ОП-3393, с ОП-3299 до ОП-3329; далее от узловой точки УТ-116 до узловой точки УТ-57 по опорным точкам: с ОП-3329 до ОП-3331, с ОП-3203 до ОП-3208; далее от узловой точки УТ-57 до узловой точки УТ-56 по опорным точкам: ОП-3208, с ОП-3160 до ОП-3164; далее от узловой точки УТ-56 до узловой точки УТ-36 по опорным точкам: ОП-3164, с ОП-2904 до ОП-2982; далее от узловой точки УТ-36 до узловой точки УТ-35 по опорным точкам: ОП-2904, ОП-2883, ОП-2884; далее от узловой точки УТ-35 до узловой точки УТ-34 по опорным точкам: ОП-2884, ОП-2657, ОП-2658, ОП-2891.

## Схема границ Звениговского муниципального района



Приложение N 7  
к Закону  
Республики Марий Эл  
"О статусе, границах и составе  
муниципальных районов,  
городских округов  
в Республике Марий Эл"

### ОПИСАНИЕ ГРАНИЦ КИЛЕМАРСКОГО МУНИЦИПАЛЬНОГО РАЙОНА

Список изменяющих документов  
(в ред. [Закона](#) Республики Марий Эл от 31.10.2014 N 50-3)

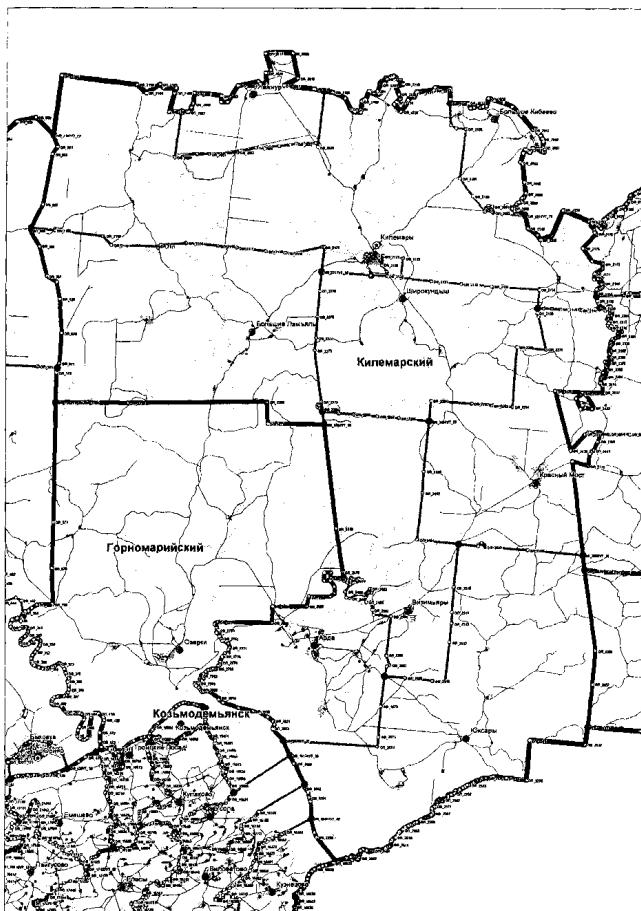
Северная граница проходит от узловой точки УТ-23 до узловой точки УТ-24 по опорным точкам: с ОП-2181 до ОП-2190; далее от узловой точки УТ-24 до узловой точки УТ-25 по опорным точкам: ОП-2190, с ОП-1997 до ОП-2018, ОП-2191; далее от узловой точки УТ-25 до узловой точки УТ-81 по опорным точкам: с ОП-2191 до ОП-2246;

восточная граница проходит от узловой точки УТ-81 до узловой точки УТ-79 по опорным

точкам: ОП-2246, с ОП-2032 до ОП-2080, ОП-2247; далее от узловой точки УТ-79 до узловой точки УТ-80 по опорным точкам: с ОП-2247 до ОП-2255, ОП-9110; далее от узловой точки УТ-80 до узловой точки УТ-77 по опорным точкам: ОП-9110, с ОП-2155 до ОП-2179, ОП-9083; далее от узловой точки УТ-77 до узловой точки УТ-76 по опорным точкам: ОП-9083, ОП-2153, ОП-2152, ОП-2291; далее от узловой точки УТ-76 до узловой точки УТ-75 по опорным точкам: с ОП-2291 до ОП-2437, ОП-8846; далее от узловой точки УТ-75 до узловой точки УТ-33 по опорным точкам: ОП-8846, с ОП-2439 до ОП-2446, ОП-2660; далее от узловой точки УТ-33 до узловой точки УТ-34 по опорным точкам: ОП-2660, ОП-2891; далее от узловой точки УТ-34 до узловой точки УТ-35 по опорным точкам: ОП-2891, ОП-2658, ОП-2657, ОП-2884;

южная и западная границы проходят от узловой точки УТ-35 до узловой точки УТ-55 по опорным точкам: ОП-2884, с ОП-2518 до ОП-2651, ОП-16514; далее от узловой точки УТ-55 до узловой точки УТ-40 по опорным точкам: ОП-16514, ОП-2653, ОП-2654, ОП-16461; далее от узловой точки УТ-40 до узловой точки УТ-39 по опорным точкам: ОП-16461, с ОП-2662 до ОП-2665, ОП-16132; далее от узловой точки УТ-39 до узловой точки УТ-38 по опорным точкам: ОП-16132, ОП-2668, ОП-2669, ОП-16134; далее от узловой точки УТ-38 до узловой точки УТ-37 по опорным точкам: ОП-16134, ОП-2825; далее от узловой точки УТ-37 до узловой точки УТ-30 по опорным точкам: с ОП-2755 до ОП-2825, с ОП-2677 до ОП-2689; далее от узловой точки УТ-30 до узловой точки УТ-28 по опорным точкам: ОП-2677, ОП-2479, ОП-2478, ОП-2264; далее от узловой точки УТ-28 до узловой точки УТ-20 по опорным точкам: ОП-2264, ОП-2473, с ОП-2258 до ОП-2260, ОП-2262; далее от узловой точки УТ-20 до узловой точки УТ-21 по опорным точкам: ОП-2262, ОП-573, ОП-872; далее от узловой точки УТ-21 до узловой точки УТ-22 по опорным точкам: с ОП-865 до ОП-872, ОП-2107; далее от узловой точки УТ-22 до узловой точки УТ-23 по опорным точкам: ОП-2107, с ОП-861 до ОП-863, ОП-2181.

#### Схема границ Килемарского муниципального района



**ОПИСАНИЕ ГРАНИЦ  
КУЖЕНЕРСКОГО МУНИЦИПАЛЬНОГО РАЙОНА**

Список изменяющих документов  
(в ред. Закона Республики Марий Эл от 31.10.2014 N 50-3)

Северная граница проходит от узловой точки УТ-203 до узловой точки УТ-211 по опорным точкам: с ОП-9789 до ОП-9810; далее от узловой точки УТ-211 до узловой точки УТ-210 по опорным точкам: ОП-9789, ОП-9978, ОП-9979, ОП-9965; далее от узловой точки УТ-210 до узловой точки УТ-212 по опорным точкам: с ОП-9934 до ОП-9965, ОП-9865; далее от узловой точки УТ-212 до узловой точки УТ-213 по опорным точкам: ОП-9865, с ОП-14096 до ОП-14164, ОП-14085; далее от узловой точки УТ-213 до узловой точки УТ-269 по опорным точкам: с ОП-14077 до ОП-14085, ОП-12845; далее от узловой точки УТ-269 до узловой точки УТ-268 по опорным точкам: с ОП-12845 до ОП-12864; далее от узловой точки УТ-268 до узловой точки УТ-264 по опорным точкам: с ОП-12864 до ОП-12889, с ОП-21263 до ОП-21154, с ОП-12890 до ОП-12907, с ОП-21090 до ОП-21153, ОП-21531, ОП-21532, с ОП-12919 до ОП-12908, ОП-11238;

восточная граница проходит от узловой точки УТ-264 до узловой точки УТ-263 по опорным точкам: с ОП-11215 до ОП-11238, ОП-11174; далее от узловой точки УТ-263 до узловой точки УТ-262 по опорным точкам: с ОП-11166 до ОП-11174, ОП-10954; далее от узловой точки УТ-262 до узловой точки УТ-261 по опорным точкам: с ОП-10954 до ОП-10959, ОП-10890; далее от узловой точки УТ-261 до узловой точки УТ-260 по опорным точкам: ОП-10890, ОП-10891; далее от узловой точки УТ-260 до узловой точки УТ-259 по опорным точкам: ОП-10891, с ОП-10906 до ОП-10936; далее от узловой точки УТ-259 до узловой точки УТ-255 по опорным точкам: с ОП-10893 до ОП-10906, ОП-4677;

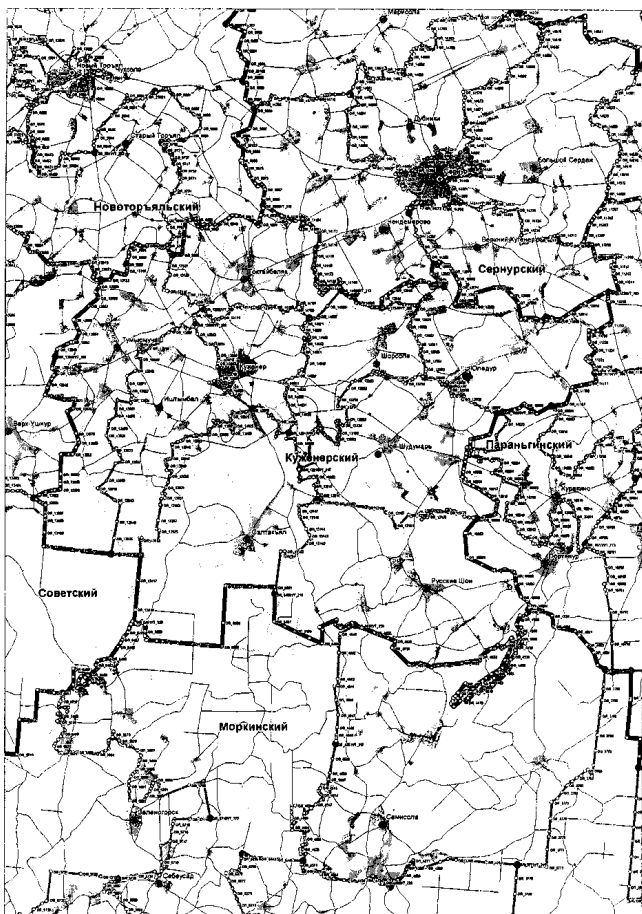
южная граница проходит от узловой точки УТ-255 до узловой точки УТ-256 по опорным точкам: ОП-4677, с ОП-4643 до ОП-4651, ОП-4620, с ОП-4586 до ОП-4590, ОП-4555, с ОП-4558 до ОП-4560, ОП-4562, ОП-4561, с ОП-4579 до ОП-4583, с ОП-4699 до ОП-4701, с ОП-4655 до ОП-4657, с ОП-4563 до ОП-4566, с ОП-4529 до ОП-4536, с ОП-4490 до ОП-4493, с ОП-4552 до ОП-4554, с ОП-4674 до ОП-4676, с ОП-4483 до ОП-4485, с ОП-4594 до ОП-4600, с ОП-4769 до ОП-4772, ОП-4618, ОП-4617, ОП-4481; далее от узловой точки УТ-256 до узловой точки УТ-258 по опорным точкам: ОП-4481, с ОП-4788 до ОП-4839; далее от узловой точки УТ-258 до узловой точки УТ-219 по опорным точкам: ОП-4839, с ОП-6487 до ОП-6498; далее от узловой точки УТ-219 до узловой точки УТ-220 по опорным точкам: ОП-6498, с ОП-6522 до ОП-6531, ОП-6501, ОП-6502, с ОП-6505 до ОП-6512, ОП-6451;

западная граница проходит от узловой точки УТ-220 до узловой точки УТ-314 по опорным точкам: ОП-6451, с ОП-13416 до ОП-13418; далее от узловой точки УТ-314 до узловой точки УТ-207 по опорным точкам: ОП-13416, ОП-13047; далее от узловой точки УТ-207 до узловой точки УТ-206 по опорным точкам: ОП-13047, с ОП-13093 до ОП-13103; далее от узловой точки УТ-206 до узловой точки УТ-205 по опорным точкам: с ОП-13064 до ОП-13093, ОП-13048; далее от узловой точки УТ-205 до узловой точки УТ-204 по опорным точкам: с ОП-13048 до ОП-13062; далее от узловой точки



УТ-204 до узловой точки УТ-203 по опорным точкам: ОП-13062, с ОП-13117 до ОП-13123, ОП-9810.

### Схема границ Куженерского муниципального района



Приложение N 9  
к Закону  
Республики Марий Эл  
"О статусе, границах и составе  
муниципальных районов,  
городских округов  
в Республике Марий Эл"

### ОПИСАНИЕ ГРАНИЦ МАРИ-ТУРЕКСКОГО МУНИЦИПАЛЬНОГО РАЙОНА

Список изменяющих документов  
(в ред. [Закона](#) Республики Марий Эл от 31.10.2014 N 50-3)

Северная и восточная границы проходят от узловой точки УТ-295 до узловой точки УТ-293 по опорным точкам: ОП-12797, с ОП-12713 до ОП-12795, ОП-12686; далее от узловой точки УТ-293 до узловой точки УТ-294 по опорным точкам: с ОП-12668 до ОП-12686, ОП-12532; далее от узловой точки УТ-294 до узловой точки УТ-280 по опорным точкам: с ОП-12532 до ОП-12665, ОП-12403;

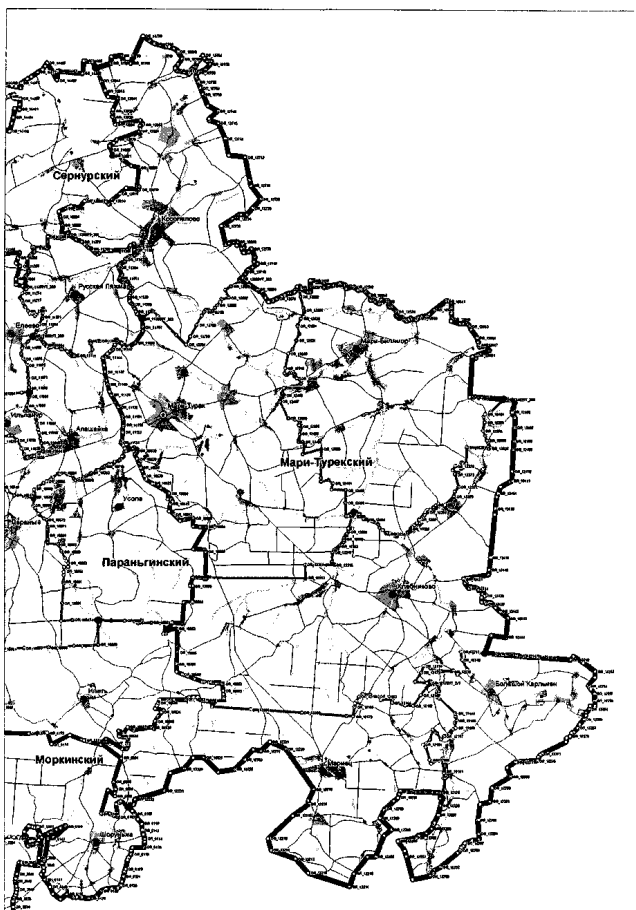


далее от узловой точки УТ-280 до узловой точки УТ-279 по опорным точкам: ОП-12403 до ОП-12445, ОП-12243; далее от узловой точки УТ-279 до узловой точки УТ-278 по опорным точкам: с ОП-12243 до ОП-12309;

южная граница проходит от узловой точки УТ-278 до узловой точки УТ-274 по опорным точкам: ОП-12309, ОП-12310, с ОП-12195 до ОП-12233, ОП-6106;

западная граница проходит от узловой точки УТ-274 до узловой точки УТ-275 по опорным точкам: с ОП-6093 до ОП-6106; далее от узловой точки УТ-275 до узловой точки УТ-276 по опорным точкам: ОП-6093, с ОП-10517 до ОП-10550; далее от узловой точки УТ-276 до узловой точки УТ-283 по опорным точкам: с ОП-10550 до ОП-10570; далее от узловой точки УТ-283 до узловой точки УТ-282 по опорным точкам: ОП-10570, с ОП-10592 до ОП-10598, ОП-10600; далее от узловой точки УТ-282 до узловой точки УТ-286 по опорным точкам: ОП-10600, ОП-10599, с ОП-10601 до ОП-10641; далее от узловой точки УТ-286 до узловой точки УТ-287 по опорным точкам: ОП-10641, с ОП-11121 до ОП-11149, ОП-11095; далее от узловой точки УТ-287 до узловой точки УТ-292 по опорным точкам: ОП-11095, с ОП-11407 до ОП-11412, ОП-11320; далее от узловой точки УТ-292 до узловой точки УТ-291 по опорным точкам: с ОП-11320 до ОП-11379; далее от узловой точки УТ-291 до узловой точки УТ-295 по опорным точкам: ОП-11379, с ОП-12800 до ОП-12820, с ОП-10091 до ОП-10096, с ОП-12821 до ОП-12827, с ОП-21062 до ОП-21089, с ОП-12828 до ОП-12844, ОП-12797.

### Схема границ Мари-Турекского муниципального района



**ОПИСАНИЕ ГРАНИЦ  
МЕДВЕДЕВСКОГО МУНИЦИПАЛЬНОГО РАЙОНА**

Список изменяющих документов  
(в ред. Закона Республики Марий Эл от 31.10.2014 N 50-3)

Северная граница проходит от узловой точки УТ-80 до узловой точки УТ-82 по опорным точкам: с ОП-9110 до ОП-9180, ОП-9258; далее от узловой точки УТ-82 до узловой точки УТ-85 по опорным точкам: с ОП-9258 до ОП-9274, ОП-9278; далее от узловой точки УТ-85 до узловой точки УТ-86 по опорным точкам: с ОП-9278 до ОП-9311; далее от узловой точки УТ-86 до узловой точки УТ-92 по опорным точкам: ОП-9311, с ОП-905 до ОП-920, ОП-9016; далее от узловой точки УТ-92 до узловой точки УТ-91 по опорным точкам: ОП-9016, с ОП-897 до ОП-902, ОП-8566; далее от узловой точки УТ-91 до узловой точки УТ-90 по опорным точкам: ОП-8566, с ОП-874 до ОП-878, ОП-1000; далее от узловой точки УТ-90 до узловой точки УТ-95 по опорным точкам: с ОП-1000 до ОП-1009, ОП-1080; далее от узловой точки УТ-95 до узловой точки УТ-96 по опорным точкам: с ОП-1080 до ОП-1093, ОП-8528; далее от узловой точки УТ-96 до узловой точки УТ-146 по опорным точкам: ОП-8528, ОП-1078; далее от узловой точки УТ-146 до узловой точки УТ-147 по опорным точкам: с ОП-1074 до ОП-1078; далее от узловой точки УТ-147 до узловой точки УТ-148 по опорным точкам: ОП-1074, с ОП-1096 до ОП-1128;

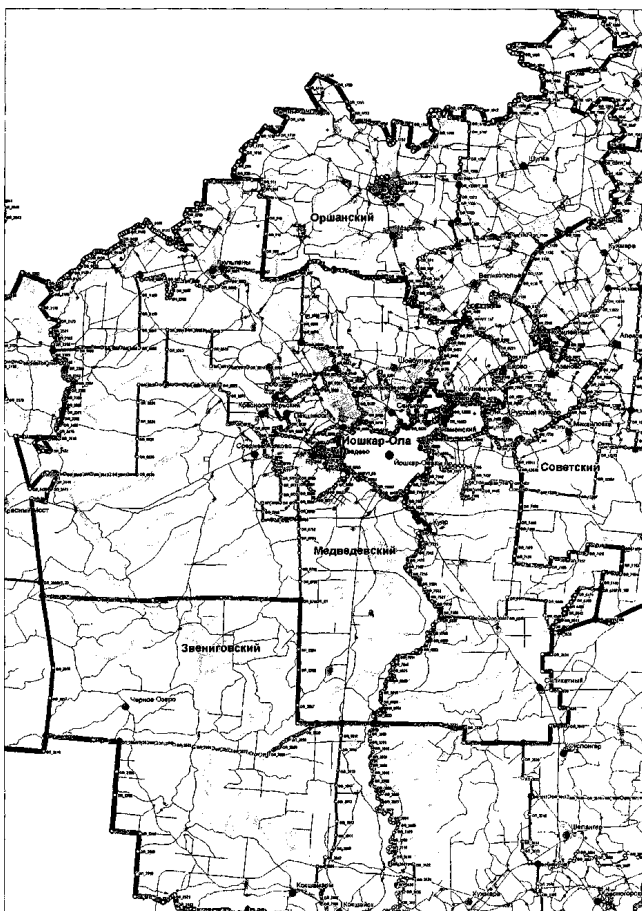
восточная граница проходит от узловой точки УТ-148 до узловой точки УТ-149 по опорным точкам: ОП-1128, с ОП-8120 до ОП-8128, ОП-8063; далее от узловой точки УТ-149 до узловой точки УТ-153 по опорным точкам: с ОП-8063 до ОП-8070; далее от узловой точки УТ-153 до узловой точки УТ-152 по опорным точкам: ОП-8070, с ОП-8072 до ОП-8117, с ОП-19199 до ОП-19236, ОП-7874; далее от узловой точки УТ-152 до узловой точки УТ-142 по опорным точкам: с ОП-7844 до ОП-7874; далее от узловой точки УТ-142 до узловой точки УТ-143 по опорным точкам: с ОП-7831 до ОП-7844, ОП-7739; далее от узловой точки УТ-143 до узловой точки УТ-144 по опорным точкам: с ОП-7720 до ОП-7739; далее от узловой точки УТ-144 до узловой точки УТ-102 по опорным точкам: ОП-7720, с ОП-13316 до ОП-13326, с ОП-13329 до ОП-13346, ОП-13264; далее от узловой точки УТ-102 до узловой точки УТ-104 по опорным точкам: ОП-13264, ОП-7480; далее от узловой точки УТ-104 до узловой точки УТ-103 по опорным точкам: ОП-7480, с ОП-7483 до ОП-7488, с ОП-7149 до ОП-7164, ОП-6797; далее от узловой точки УТ-103 до узловой точки УТ-105 по опорным точкам: ОП-6797, ОП-3631; далее от узловой точки УТ-105 до узловой точки УТ-107 по опорным точкам: с ОП-3631 до ОП-3644, ОП-3219;

южная граница проходит от узловой точки УТ-107 до узловой точки УТ-58 по опорным точкам: ОП-3219, с ОП-3228 до ОП-3232, ОП-6842; далее от узловой точки УТ-58 до узловой точки УТ-59 по опорным точкам: ОП-6842, ОП-3020; далее от узловой точки УТ-59 до узловой точки УТ-60 по опорным точкам: ОП-3020, ОП-3019; далее от узловой точки УТ-60 до узловой точки УТ-61 по опорным точкам: ОП-3019, с ОП-2886 до ОП-2889, ОП-8756; далее от узловой точки УТ-61 до узловой точки УТ-34 по опорным точкам: ОП-8756, с ОП-2891 до ОП-2902;

западная граница проходит от узловой точки УТ-34 до узловой точки УТ-33 по опорным точкам: ОП-2891, ОП-2660; далее от узловой точки УТ-33 до узловой точки УТ-75 по опорным точкам: ОП-2660, с ОП-2439 до ОП-2446, ОП-8846; далее от узловой точки УТ-75 до узловой точки УТ-76 по опорным точкам: ОП-8846, с ОП-2291 до ОП-2437; далее от узловой точки УТ-76 до узловой точки УТ-77 по опорным точкам: ОП-2291, ОП-2152, ОП-2153, ОП-9083; далее от узловой точки УТ-

77 до узловой точки УТ-80 по опорным точкам: ОП-9083, с ОП-2155 до ОП-2179, ОП-9110.

### Схема границ Медведевского муниципального района



Приложение N 11  
к Закону  
Республики Марий Эл  
"О статусе, границах и составе  
муниципальных районов,  
городских округов  
в Республике Марий Эл"

### ОПИСАНИЕ ГРАНИЦ МОРКИНСКОГО МУНИЦИПАЛЬНОГО РАЙОНА

Список изменяющих документов  
(в ред. [Закона](#) Республики Марий Эл от 31.10.2014 N 50-3)

Северная граница проходит от узловой точки УТ-138 до узловой точки УТ-221 по опорным точкам: с ОП-5811 до ОП-5819; далее от узловой точки УТ-221 до узловой точки УТ-220 по опорным точкам: ОП-5819, с ОП-6451 до ОП-6484; далее от узловой точки УТ-220 до узловой точки УТ-219 по опорным точкам: ОП-6451, с ОП-6505 до ОП-6512, ОП-6502, ОП-6501, с ОП-6522 до ОП-6531, ОП-

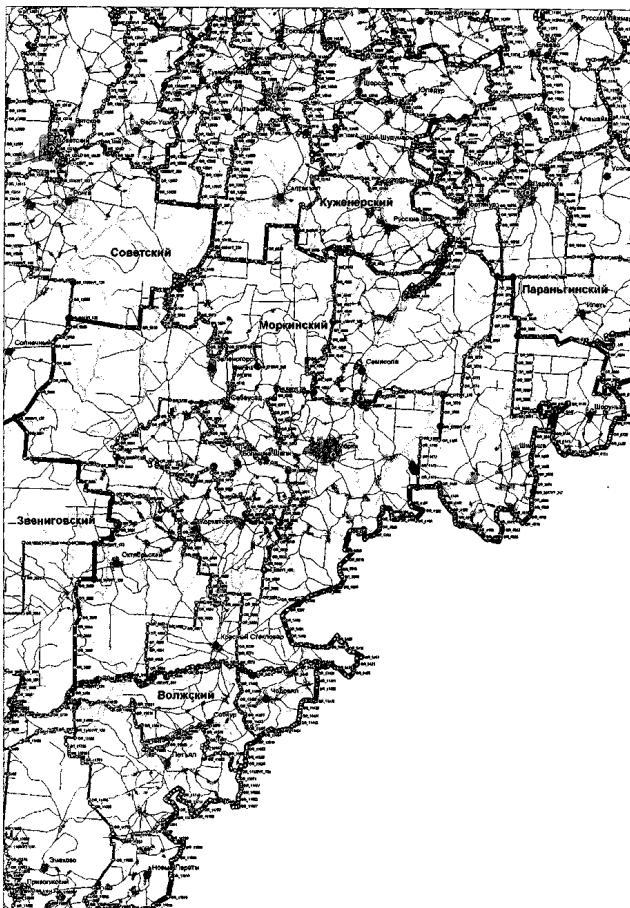
6498; далее от узловой точки УТ-219 до узловой точки УТ-258 по опорным точкам: с ОП-6487 до ОП-6498, ОП-4839; далее от узловой точки УТ-258 до узловой точки УТ-256 по опорным точкам: с ОП-4788 до ОП-4839, ОП-4481; далее от узловой точки УТ-256 до узловой точки УТ-255 по опорным точкам: ОП-4481, ОП-4617, ОП-4618, с ОП-4769 до ОП-4772, с ОП-4594 до ОП-4600, ОП-4485, ОП-4484, ОП-4483, ОП-4674, ОП-4675, ОП-4676, ОП-4552, ОП-4553, ОП-4554, с ОП-4490 до ОП-4493, с ОП-4529 до ОП-4536, с ОП-4563 до ОП-4566, с ОП-4655 до ОП-4657, с ОП-4699 до ОП-4701, с ОП-4579 до ОП-4583, ОП-4561, ОП-4562, с ОП-4560 до ОП-4558, ОП-4555, с ОП-4586 до ОП-4590, ОП-4620, с ОП-4643 до ОП-4651, ОП-4677; далее от узловой точки УТ-255 до узловой точки УТ-254 по опорным точкам: ОП-4677, с ОП-4680 до ОП-4695, ОП-3800; далее от узловой точки УТ-254 до узловой точки УТ-253 по опорным точкам: ОП-3800, ОП-3882, ОП-3880; далее от узловой точки УТ-253 до узловой точки УТ-252 по опорным точкам: ОП-3880, ОП-3879; далее от узловой точки УТ-252 до узловой точки УТ-251 по опорным точкам: ОП-3879, ОП-4002, ОП-4003, с ОП-3905 до ОП-3908; далее от узловой точки УТ-251 до узловой точки УТ-275 по опорным точкам: ОП-3905, с ОП-6176 до ОП-6169, ОП-6093;

восточная граница проходит от узловой точки УТ-275 до узловой точки УТ-274 по опорным точкам: с ОП-6093 до ОП-6106; далее от узловой точки УТ-274 до узловой точки УТ-250 по опорным точкам: с ОП-6106 до ОП-6166, ОП-3996; от узловой точки УТ-250 до узловой точки УТ-247 по опорным точкам: ОП-3996, ОП-3999, с ОП-6181 до ОП-6185, с ОП-3926 до ОП-3950, ОП-3917; далее от узловой точки УТ-247 до узловой точки УТ-244 по опорным точкам: ОП-3917, с ОП-4005 до ОП-4155; далее от узловой точки УТ-244 до узловой точки УТ-243 по опорным точкам: ОП-4155, с ОП-4179 до ОП-4215; далее от узловой точки УТ-243 до узловой точки УТ-236 по опорным точкам: ОП-4215, с ОП-6009 до ОП-6025, ОП-5396; далее от узловой точки УТ-236 до узловой точки УТ-237 по опорным точкам: с ОП-5396 до ОП-5438;

южная граница проходит от узловой точки УТ-237 до узловой точки УТ-238 по опорным точкам: с ОП-5438 до ОП-5498; далее от узловой точки УТ-238 до узловой точки УТ-239 по опорным точкам: ОП-5498, с ОП-5560 до ОП-5564; далее от узловой точки УТ-239 до узловой точки УТ-241 по опорным точкам: с ОП-5560 до ОП-5557, с ОП-5275 до ОП-5386, ОП-4921; далее от узловой точки УТ-241 до узловой точки УТ-131 по опорным точкам: ОП-4921, ОП-5063, ОП-5066, ОП-5060, ОП-5061, ОП-5062, ОП-5069, ОП-5070, ОП-5071, с ОП-5073 до ОП-5077, с ОП-5082 до ОП-5090, ОП-5079, с ОП-5095 до ОП-5098, ОП-5101, ОП-5102, с ОП-5106 до ОП-5109, ОП-5103, с ОП-5112 до ОП-5118, ОП-5123, ОП-5124, ОП-5128, ОП-5127, ОП-5129, с ОП-5132 до ОП-5134, с ОП-5137 до ОП-5146, ОП-5151, ОП-5152, с ОП-5155 до ОП-5158, с ОП-5164 до ОП-5170, с ОП-5174 до ОП-5178, ОП-5179, с ОП-5182 до ОП-5187, с ОП-4985 до ОП-4993, ОП-5232, ОП-5231, ОП-5230, с ОП-5234 до ОП-5236, ОП-5239, ОП-5240, ОП-5241, ОП-5244, ОП-5245, ОП-5025, ОП-5024, ОП-5027, с ОП-4977 до ОП-4980, ОП-4944, ОП-4943, ОП-4930, ОП-4914, ОП-4915, ОП-4918, ОП-4919, ОП-4928, ОП-4927, ОП-4926, ОП-3688;

западная граница проходит от узловой точки УТ-131 до узловой точки УТ-132 по опорным точкам: с ОП-3676 до ОП-3688; далее от узловой точки УТ-132 до узловой точки УТ-133 по опорным точкам: ОП-3676, ОП-3630; далее от узловой точки УТ-133 до узловой точки УТ-134 по опорным точкам: ОП-3630, ОП-3673, ОП-3672, ОП-3660; далее от узловой точки УТ-134 до узловой точки УТ-135 по опорным точкам: ОП-3660; ОП-20011; с ОП-3611 до ОП-3669, ОП-3659; далее от узловой точки УТ-135 до узловой точки УТ-136 по опорным точкам: с ОП-3654 до ОП-3659; далее от узловой точки УТ-136 до узловой точки УТ-137 по опорным точкам: с ОП-3650 до ОП-3654; далее от узловой точки УТ-137 до узловой точки УТ-138 по опорным точкам: ОП-3650, с ОП-5800 до ОП-5811.

#### **Схема границ Моркинского муниципального района**



Приложение N 12  
к Закону  
Республики Марий Эл  
"О статусе, границах и составе  
муниципальных районов,  
городских округов  
в Республике Марий Эл"

## ОПИСАНИЕ ГРАНИЦ НОВОТОРЪЯЛЬСКОГО МУНИЦИПАЛЬНОГО РАЙОНА

Список изменяющих документов  
(в ред. Закона Республики Марий Эл от 31.10.2014 N 50-3)

Северная граница проходит от узловой точки УТ-170 до узловой точки УТ-172 по опорным точкам: ОП-1963, с ОП-9313 до ОП-9375; далее от узловой точки УТ-172 до узловой точки УТ-173 по опорным точкам: ОП-9375, с ОП-9448 до ОП-9454; далее от узловой точки УТ-173 до узловой точки УТ-196 по опорным точкам: ОП-9454, ОП-10240; далее от узловой точки УТ-196 до узловой точки УТ-197 по опорным точкам: с ОП-10240 до ОП-10282, ОП-10130;

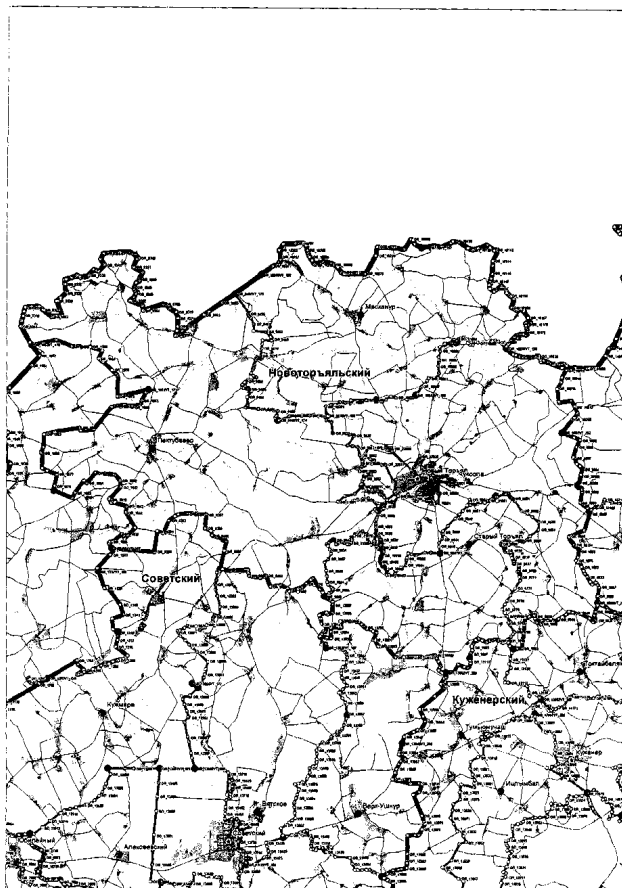
восточная граница проходит от узловой точки УТ-197 до узловой точки УТ-198 по опорным точкам: с ОП-10130 до ОП-10193, ОП-10038; далее от узловой точки УТ-198 до узловой точки УТ-304 по опорным точкам: с ОП-10020 до ОП-10038; далее от узловой точки УТ-304 до узловой точки УТ-

303 по опорным точкам: с ОП-10009 до ОП-10020, ОП-9902; далее от узловой точки УТ-303 до узловой точки УТ-302 по опорным точкам: с ОП-9889 до ОП-9893, с ОП-20172 до ОП-20236, с ОП-9894 до ОП-9902; далее от узловой точки УТ-302 до узловой точки УТ-212 по опорным точкам: с ОП-9865 до ОП-9884, с ОП-20132 до ОП-20171, с ОП-21164 до ОП-21170, с ОП-9885 до ОП-9889;

южная граница проходит от узловой точки УТ-212 до узловой точки УТ-210 по опорным точкам: ОП-9865, с ОП-9934 до ОП-9965; далее от узловой точки УТ-210 до узловой точки УТ-211 по опорным точкам: ОП-9965, ОП-9979, ОП-9978, ОП-9789; далее от узловой точки УТ-211 до узловой точки УТ-203 по опорным точкам: с ОП-9789 до ОП-9810; далее от узловой точки УТ-203 до узловой точки УТ-204 по опорным точкам: ОП-9810, с ОП-13117 до ОП-13123, ОП-13062; далее от узловой точки УТ-204 до узловой точки УТ-188 по опорным точкам: ОП-13062, с ОП-13795 до ОП-13826, ОП-13829, с ОП-13851 до ОП-13855, с ОП-13842 до ОП-13846, с ОП-13834 до ОП-13837; далее от узловой точки УТ-188 до узловой точки УТ-189 по опорным точкам: ОП-13837, с ОП-13903 до ОП-13920, ОП-9570; далее от узловой точки УТ-189 до узловой точки УТ-176 по опорным точкам: с ОП-9570 до ОП-9594; далее от узловой точки УТ-176 до узловой точки УТ-175 по опорным точкам: ОП-9594, ОП-9607, ОП-9606, ОП-9401; далее от узловой точки УТ-175 до узловой точки УТ-167 по опорным точкам: с ОП-9390 до ОП-9401, ОП-1834;

западная граница проходит от узловой точки УТ-167 до узловой точки УТ-168 по опорным точкам: с ОП-1834 до ОП-1855; далее от узловой точки УТ-168 до узловой точки УТ-171 по опорным точкам: ОП-1855, с ОП-1976 до ОП-1994, ОП-1974; далее от узловой точки УТ-171 до узловой точки УТ-170 по опорным точкам: с ОП-1963 до ОП-1974.

#### Схема границ Новоторъяльского муниципального района



**ОПИСАНИЕ ГРАНИЦ  
ОРШАНСКОГО МУНИЦИПАЛЬНОГО РАЙОНА**

Список изменяющих документов  
(в ред. Закона Республики Марий Эл от 31.10.2014 N 50-3)

Северная граница проходит от узловой точки УТ-87 до узловой точки УТ-163 по опорным точкам: с ОП-1729 до ОП-1768; далее от узловой точки УТ-163 до узловой точки УТ-164 по опорным точкам: ОП-1768, с ОП-1779 до ОП-1795; далее от узловой точки УТ-164 до узловой точки УТ-169 по опорным точкам: ОП-1795, с ОП-1911 до ОП-1921, ОП-1909; далее от узловой точки УТ-169 до узловой точки УТ-170 по опорным точкам: ОП-1909, с ОП-1926 до ОП-1963; далее от узловой точки УТ-170 до узловой точки УТ-171 по опорным точкам: с ОП-1963 до ОП-1974;

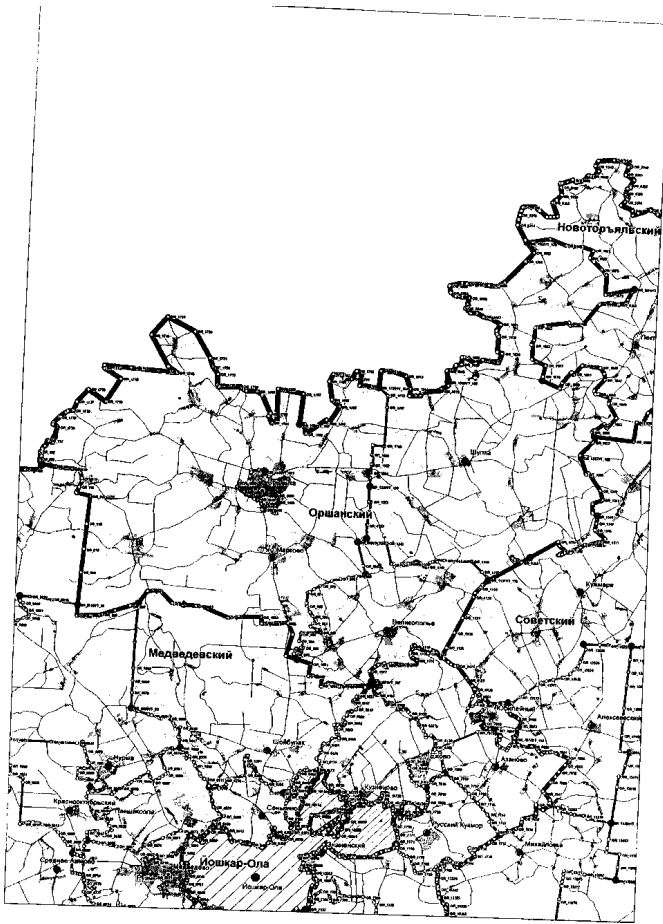
восточная граница проходит от узловой точки УТ-171 до узловой точки УТ-168 по опорным точкам: ОП-1974, с ОП-1976 до ОП-1994, ОП-1855; далее от узловой точки УТ-168 до узловой точки УТ-167 по опорным точкам: с ОП-1834 до ОП-1855; далее от узловой точки УТ-167 до узловой точки УТ-166 по опорным точкам: с ОП-1831 до ОП-1834, ОП-1337; далее от узловой точки УТ-166 до узловой точки УТ-178 по опорным точкам: с ОП-1337 до ОП-1343, ОП-1320; далее от узловой точки УТ-178 до узловой точки УТ-155 по опорным точкам: с ОП-1293 до ОП-1320; далее от узловой точки УТ-155 до узловой точки УТ-156 по опорным точкам: с ОП-1282 до ОП-1293, ОП-1137; далее от узловой точки УТ-156 до узловой точки УТ-148 по опорным точкам: с ОП-1128 до ОП-1137;

южная граница проходит от узловой точки УТ-148 до узловой точки УТ-147 по опорным точкам: с ОП-1096 до ОП-1128, ОП-1074; далее от узловой точки УТ-147 до узловой точки УТ-146 по опорным точкам: ОП-1074 до ОП-1078; далее от узловой точки УТ-146 до узловой точки УТ-96 по опорным точкам: ОП-1078, ОП-8528; далее от узловой точки УТ-96 до узловой точки УТ-95 по опорным точкам: ОП-8528, с ОП-1080 до ОП-1093; далее от узловой точки УТ-95 до узловой точки УТ-90 по опорным точкам: ОП-1080, с ОП-1009 до ОП-1000; далее от узловой точки УТ-90 до узловой точки УТ-91 по опорным точкам: ОП-1000, с ОП-874 до ОП-878, ОП-8566; далее от узловой точки УТ-91 до узловой точки УТ-92 по опорным точкам: ОП-8566, с ОП-897 до ОП-902, ОП-9016;

западная граница проходит от узловой точки УТ-92 до узловой точки УТ-86 по опорным точкам: ОП-9016, с ОП-905 до ОП-920, ОП-9311; далее от узловой точки УТ-86 до узловой точки УТ-87 по опорным точкам: ОП-9311, с ОП-923 до ОП-940, ОП-1729.

**Схема границ Оршанского муниципального района**





Приложение N 14  
к Закону  
Республики Марий Эл  
"О статусе, границах и составе  
муниципальных районов,  
городских округов  
в Республике Марий Эл"

### ОПИСАНИЕ ГРАНИЦ ПРАНЬГИНСКОГО МУНИЦИПАЛЬНОГО РАЙОНА

Список изменяющих документов  
(в ред. [Закона](#) Республики Марий Эл от 31.10.2014 N 50-3)

Северная граница проходит от узловой точки УТ-297 до узловой точки УТ-290 по опорным точкам: ОП-11269, с ОП-11302 до ОП-11318, ОП-11270; далее от узловой точки УТ-290 до узловой точки УТ-291 по опорным точкам: ОП-11270, с ОП-11381 до ОП-11404, ОП-11379; далее от узловой точки УТ-291 до узловой точки УТ-292 по опорным точкам: с ОП-11320 до ОП-11379;

восточная граница проходит от узловой точки УТ-292 до узловой точки УТ-287 по опорным точкам: ОП-11320, с ОП-11407 до ОП-11412, ОП-11095; далее от узловой точки УТ-287 до узловой точки УТ-286 по опорным точкам: ОП-11095, с ОП-11121 до ОП-11149, ОП-10641; далее от узловой

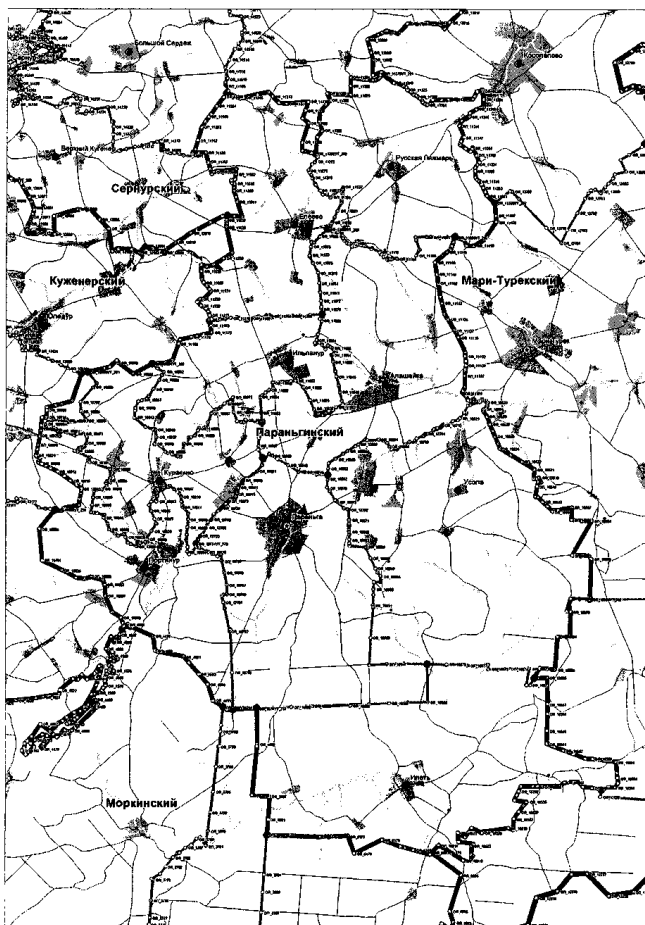


точки УТ-286 до узловой точки УТ-282 по опорным точкам: с ОП-10601 до ОП-10641, ОП-10599, ОП-10600; далее от узловой точки УТ-282 до узловой точки УТ-283 по опорным точкам: ОП-10600, с ОП-10592 до ОП-10598, ОП-10570; далее от узловой точки УТ-283 до узловой точки УТ-276 по опорным точкам: с ОП-10550 до ОП-10570;

южная граница проходит от узловой точки УТ-276 до узловой точки УТ-275 по опорным точкам: с ОП-10517 до ОП-10550, ОП-6093; далее от узловой точки УТ-275 до узловой точки УТ-251 по опорным точкам: ОП-6093, с ОП-6169 до ОП-6176, ОП-3905;

западная граница проходит от узловой точки УТ-251 до узловой точки УТ-252 по опорным точкам: с ОП-3905 до ОП-3908, ОП-4003, ОП-4002, ОП-3879; далее от узловой точки УТ-252 до узловой точки УТ-253 по опорным точкам: с ОП-3879 до ОП-3880; далее от узловой точки УТ-253 до узловой точки УТ-254 по опорным точкам: ОП-3880, ОП-3882, ОП-3800; далее от узловой точки УТ-254 до узловой точки УТ-255 по опорным точкам: ОП-3800, с ОП-4680 до ОП-4695, ОП-4677; далее от узловой точки УТ-255 до узловой точки УТ-259 по опорным точкам: ОП-4677, с ОП-10893 до ОП-10906; далее от узловой точки УТ-259 до узловой точки УТ-260 по опорным точкам: с ОП-10906 до ОП-10936, ОП-10891; далее от узловой точки УТ-260 до узловой точки УТ-261 по опорным точкам: ОП-10891, ОП-10890; далее от узловой точки УТ-261 до узловой точки УТ-262 по опорным точкам: ОП-10890, с ОП-10954 до ОП-10959; далее от узловой точки УТ-262 до узловой точки УТ-263 по опорным точкам: ОП-10954, с ОП-11166 до ОП-11174; далее от узловой точки УТ-263 до узловой точки УТ-264 по опорным точкам: ОП-11174, с ОП-11215 до ОП-11238; далее от узловой точки УТ-264 до узловой точки УТ-265 по опорным точкам: с ОП-11238 до ОП-11260; далее от узловой точки УТ-265 до узловой точки УТ-297 по опорным точкам: с ОП-11260 до ОП-11269.

#### Схема границ Параньгинского муниципального района



**ОПИСАНИЕ ГРАНИЦ  
СЕРНУРСКОГО МУНИЦИПАЛЬНОГО РАЙОНА**

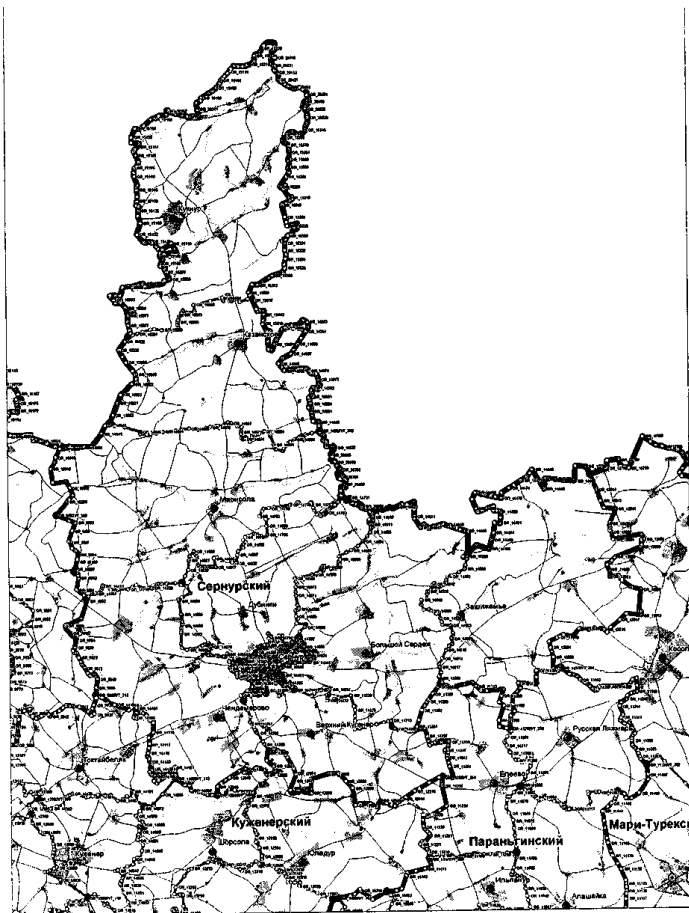
Список изменяющих документов  
(в ред. Закона Республики Марий Эл от 31.10.2014 N 50-3)

Северная и восточная границы проходят от узловой точки УТ-308 до узловой точки УТ-307 по опорным точкам: ОП-15033, с ОП-15075 до ОП-15184, с ОП-20237 до ОП-20356, с ОП-15185 до ОП-15245, с ОП-20379 до ОП-20545, с ОП-15246 до ОП-15253, ОП-15255, ОП-15254, с ОП-15256 до ОП-15328, ОП-20378, с ОП-20357 до ОП-20377, с ОП-15329 до ОП-15345, ОП-15018; далее от узловой точки УТ-307 до узловой точки УТ-306 по опорным точкам: с ОП-14996 до ОП-15018, с ОП-20546 до ОП-20614, с ОП-14995 до ОП-14947, ОП-14907; далее от узловой точки УТ-306 до узловой точки УТ-300 по опорным точкам: ОП-14907, с ОП-14927 до ОП-14944, с ОП-20615 до ОП-20737, ОП-20739, ОП-20740, ОП-20738, с ОП-20741 до ОП-20877, с ОП-14926 до ОП-14909, ОП-14757; далее от узловой точки УТ-300 до узловой точки УТ-299 по опорным точкам: с ОП-14731 до ОП-14757, с ОП-20878 до ОП-20982, ОП-14622; далее от узловой точки УТ-299 до узловой точки УТ-296 по опорным точкам: ОП-14622, с ОП-21061 до ОП-20983, с ОП-14623 до ОП-14656, ОП-14498; далее от узловой точки УТ-296 до узловой точки УТ-295 по опорным точкам: с ОП-14465 до ОП-14498, ОП-12796, ОП-12797; далее от узловой точки УТ-295 до узловой точки УТ-291 по опорным точкам: ОП-12797, с ОП-12828 до ОП-12844, с ОП-21089 до ОП-21062, с ОП-12827 до ОП-12821, с ОП-10096 до ОП-10091, с ОП-12820 до ОП-12800, ОП-11379; далее от узловой точки УТ-291 до узловой точки УТ-290 по опорным точкам: ОП-11379, с ОП-11381 до ОП-11404, ОП-11270; далее от узловой точки УТ-290 до узловой точки УТ-297 по опорным точкам: ОП-11270, с ОП-11302 до ОП-11318, ОП-11269; далее от узловой точки УТ-297 до узловой точки УТ-265 по опорным точкам: с ОП-11260 до ОП-11269; далее от узловой точки УТ-265 до узловой точки УТ-264 по опорным точкам: с ОП-11238 до ОП-11260;

южная граница проходит от узловой точки УТ-264 до узловой точки УТ-268 по опорным точкам: ОП-11238, с ОП-12908 до ОП-12919, ОП-21532, ОП-21531, с ОП-21153 до ОП-21090, с ОП-12907 до ОП-12890, с ОП-21154 до ОП-21263, с ОП-12889 до ОП-12864; далее от узловой точки УТ-268 до узловой точки УТ-269 по опорным точкам: с ОП-12845 до ОП-12864; далее от узловой точки УТ-269 до узловой точки УТ-213 по опорным точкам: ОП-12845, с ОП-14077 до ОП-14085;

западная граница проходит от узловой точки УТ-213 до узловой точки УТ-212 по опорным точкам: ОП-14085, с ОП-14096 до ОП-14164, ОП-9865; далее от узловой точки УТ-212 до узловой точки УТ-302 по опорным точкам: с ОП-9865 до ОП-9884, с ОП-20132 до ОП-20171, с ОП-21164 до ОП-21170, с ОП-9885 до ОП-9889; далее от узловой точки УТ-302 до узловой точки УТ-303 по опорным точкам: с ОП-9889 до ОП-9893, с ОП-20236 до ОП-20172, с ОП-9894 до ОП-9902; далее от узловой точки УТ-303 до узловой точки УТ-304 по опорным точкам: ОП-9902, с ОП-10009 до ОП-10020; далее от узловой точки УТ-304 до узловой точки УТ-305 по опорным точкам: ОП-10020, с ОП-14836 до ОП-14844; далее от узловой точки УТ-305 до узловой точки УТ-308 по опорным точкам: ОП-14844, с ОП-15020 до ОП-15033.

## Схема границ Сернурского муниципального района



Приложение N 16  
к Закону  
Республики Марий Эл  
"О статусе, границах и составе  
муниципальных районов,  
городских округов  
в Республике Марий Эл"

### ОПИСАНИЕ ГРАНИЦ СОВЕТСКОГО МУНИЦИПАЛЬНОГО РАЙОНА

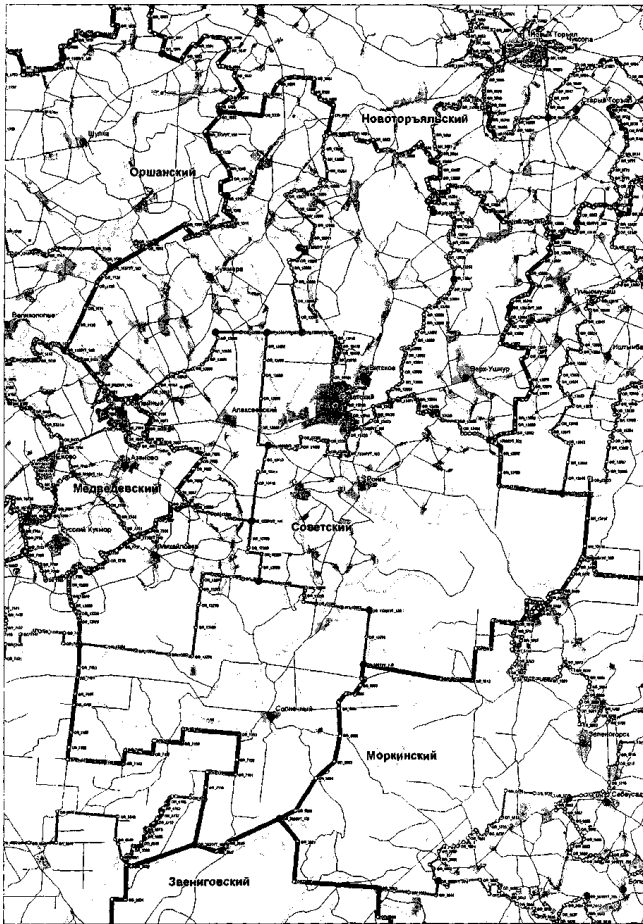
Список изменяющих документов  
(в ред. Закона Республики Марий Эл от 31.10.2014 N 50-З)

Северная, восточная и южная границы проходят от узловой точки УТ-167 до узловой точки УТ-175 по опорным точкам: ОП-1834, с ОП-9390 до ОП-9401; далее от узловой точки УТ-175 до узловой точки УТ-176 по опорным точкам: ОП-9401, ОП-9606, ОП-9607, ОП-9594; далее от узловой точки УТ-176 до узловой точки УТ-189 по опорным точкам: с ОП-9570 до ОП-9594; далее от узловой точки УТ-189 до узловой точки УТ-188 по опорным точкам: ОП-9570, с ОП-13903 до ОП-13920, ОП-13837; далее от узловой точки УТ-188 до узловой точки УТ-204 по опорным точкам: с ОП-13834 до ОП-

13837, с ОП-13842 до ОП-13846, с ОП-13851 до ОП-13855, ОП-13829, с ОП-13795 до ОП-13826, ОП-13062; далее от узловой точки УТ-204 до узловой точки УТ-205 по опорным точкам: с ОП-13048 до ОП-13062; далее от узловой точки УТ-205 до узловой точки УТ-206 по опорным точкам: ОП-13048, с ОП-13064 до ОП-13093; далее от узловой точки УТ-206 до узловой точки УТ-207 по опорным точкам: с ОП-13093 до ОП-13103, ОП-13047; далее от узловой точки УТ-207 до узловой точки УТ-314 по опорным точкам: ОП-13047, ОП-13416; далее от узловой точки УТ-314 до узловой точки УТ-220 по опорным точкам: с ОП-13416 до ОП-13418, ОП-6451; далее от узловой точки УТ-220 до узловой точки УТ-221 по опорным точкам: с ОП-6451 до ОП-6484, ОП-5819; далее от узловой точки УТ-221 до узловой точки УТ-138 по опорным точкам: с ОП-5811 до ОП-5819; далее от узловой точки УТ-138 до узловой точки УТ-137 по опорным точкам: с ОП-5800 до ОП-5811, ОП-3650; далее от узловой точки УТ-137 до узловой точки УТ-105 по опорным точкам: с ОП-3647 до ОП-3650, ОП-3631;

западная граница проходит от узловой точки УТ-105 до узловой точки УТ-103 по опорным точкам: ОП-3631, ОП-6797; далее от узловой точки УТ-103 до узловой точки УТ-104 по опорным точкам: ОП-6797, с ОП-7149 до ОП-7164, с ОП-7483 до ОП-7488, ОП-7480; далее от узловой точки УТ-104 до узловой точки УТ-102 по опорным точкам: ОП-7480, ОП-13264; далее от узловой точки УТ-102 до узловой точки УТ-144 по опорным точкам: ОП-13264, с ОП-13329 до ОП-13346, с ОП-13316 до ОП-13326, ОП-7720; далее от узловой точки УТ-144 до узловой точки УТ-143 по опорным точкам: с ОП-7720 до ОП-7739; далее от узловой точки УТ-143 до узловой точки УТ-142 по опорным точкам: ОП-7739, с ОП-7831 до ОП-7844; далее от узловой точки УТ-142 до узловой точки УТ-152 по опорным точкам: с ОП-7844 до ОП-7874; далее от узловой точки УТ-152 до узловой точки УТ-153 по опорным точкам: ОП-7874, с ОП-19199 до ОП-19236, с ОП-8072 до ОП-8117, ОП-8070; далее от узловой точки УТ-153 до узловой точки УТ-149 по опорным точкам: с ОП-8063 до ОП-8070; далее от узловой точки УТ-149 до узловой точки УТ-148 по опорным точкам: ОП-8063, с ОП-8120 до ОП-8128, ОП-1128; далее от узловой точки УТ-148 до узловой точки УТ-156 по опорным точкам: с ОП-1128 до ОП-1137; далее от узловой точки УТ-156 до узловой точки УТ-155 по опорным точкам: ОП-1137, с ОП-1282 до ОП-1293; далее от узловой точки УТ-155 до узловой точки УТ-178 по опорным точкам: с ОП-1293 до ОП-1320; далее от узловой точки УТ-178 до узловой точки УТ-166 по опорным точкам: ОП-1320, с ОП-1337 до ОП-1343; далее от узловой точки УТ-166 до узловой точки УТ-167 по опорным точкам: ОП-1337, с ОП-1831 до ОП-1834.

#### **Схема границ Советского муниципального района**



Приложение N 17  
к Закону  
Республики Марий Эл  
"О статусе, границах и составе  
муниципальных районов,  
городских округов  
в Республике Марий Эл"

### ОПИСАНИЕ ГРАНИЦ ЮРИНСКОГО МУНИЦИПАЛЬНОГО РАЙОНА

Список изменяющих документов  
(в ред. Закона Республики Марий Эл от 31.10.2014 N 50-3)

Восточная граница проходит от узловой точки УТ-23 до узловой точки УТ-22 по опорным точкам: ОП-2181, с ОП-861 до ОП-863, ОП-2107; далее от узловой точки УТ-22 до узловой точки УТ-21 по опорным точкам: ОП-2107, с ОП-865 до ОП-872; далее от узловой точки УТ-21 до узловой точки УТ-20 по опорным точкам: ОП-872, ОП-573, ОП-2262; далее от узловой точки УТ-20 до узловой точки УТ-18 по опорным точкам: ОП-2262, с ОП-563 до ОП-571; далее от узловой точки УТ-18 до узловой точки УТ-41 по опорным точкам: ОП-563, с ОП-437 до ОП-440, с ОП-337 до ОП-424, ОП-17398;

южная, западная и северная границы проходят от узловой точки УТ-41 до узловой точки УТ-

44 по опорным точкам: ОП-17398, ОП-16749; далее от узловой точки УТ-44 до узловой точки УТ-16 по опорным точкам: ОП-16749, с ОП-426 до ОП-428; далее от узловой точки УТ-16 до узловой точки УТ-14 по опорным точкам: с ОП-428 до ОП-435, ОП-17152; далее от узловой точки УТ-14 до узловой точки УТ-7 по опорным точкам: ОП-17152, с ОП-57 до ОП-235, ОП-18638; далее от узловой точки УТ-7 до узловой точки УТ-5 по опорным точкам: ОП-18638, с ОП-237 до ОП-245, ОП-575; далее от узловой точки УТ-5 до узловой точки УТ-4 по опорным точкам: с ОП-575 до ОП-577, ОП-713; далее от узловой точки УТ-4 до узловой точки УТ-3 по опорным точкам: с ОП-713 до ОП-809; далее от узловой точки УТ-3 до узловой точки УТ-2 по опорным точкам: ОП-809, с ОП-708 до ОП-712; далее от узловой точки УТ-2 до узловой точки УТ-1 по опорным точкам: ОП-712, ОП-547, ОП-810; далее от узловой точки УТ-1 до узловой точки УТ-23 по опорным точкам: с ОП-810 до ОП-859, ОП-2181.

### Схема границ Юринского муниципального района

